

名越切通・まんだら堂回廊

市外のみなさまへ

逗子市へのふるさと納税で「自然の回廊」を応援しよう！
「逗子」「ふるさと納税」で検索！

約 5.0km
約 1時間30分
最高地点 約90m

歴史を感じながら歩く回廊

路が整備された大切岸。市外からの来訪者も多い中世の史跡が眠る、まんだら堂やぐら群、名越切通へ。

JR 逗子駅東口

スタート

スタート地点からの距離と歩く時間

①岩殿(がんでん)寺

約1.4km
約25分

坂東三十三観音札所の第二番。『吾妻鏡』（あずまかがみ）に源氏三代の参拝記録がある山間の静かなお寺です。山門左には、逗子に在住し、しばしば寺を訪れた泉鏡花の句碑があります。6月頃、アジサイの見頃を迎えます。 ●逗子景勝10選



②名越(なごえ)緑地

③法性(ほっしょう)寺

④大切岸(おおきりぎし)


約3.8km
約1時間5分

高さ3~10m、長さ800m以上に及ぶ切り立った崖が続く所です。近年、14世紀ごろの大規模な石切場の跡であることが判りました。



⑥名越切通



鎌倉時代に整備された「鎌倉七切通」の一つで、明治初期まで三浦半島への重要な交通路でした。
●国指定史跡
●逗子景勝10選



⑤まんだら堂やぐら群

約4.6km
約1時間20分

13世紀後半から16世紀までの納骨・供養のための場所で、「やぐら」と呼ばれています。春、秋に期間限定で公開されます。 ●逗子市景観資産



バス停 亀が岡団地北

ゴール

さらに歩いて、Vol.2/8 披露山・大崎・小坪回廊へ

披露山(ひろやま)公園

海拔90mの披露山山頂にあり、相模湾に浮かぶ江の島、富士山などを一望できます。展望台、猿園、小動物園があり、市民の憩いの場になっています。春は桜の名所です。

逗子マリーナ

ヤシの並木が南国を思わせ、ヨットハーバーを併設する湘南随一のリゾートマンション群です。停泊するヨットや海を眺めながら休憩のできる「海の駅」もあります。

逗子・自然の回廊 Vol.3/8 ガイドマップ 名越切通・まんだら堂回廊

逗子市の
観光情報
はこちら⇒



回廊を歩いて逗子を学ぼう!

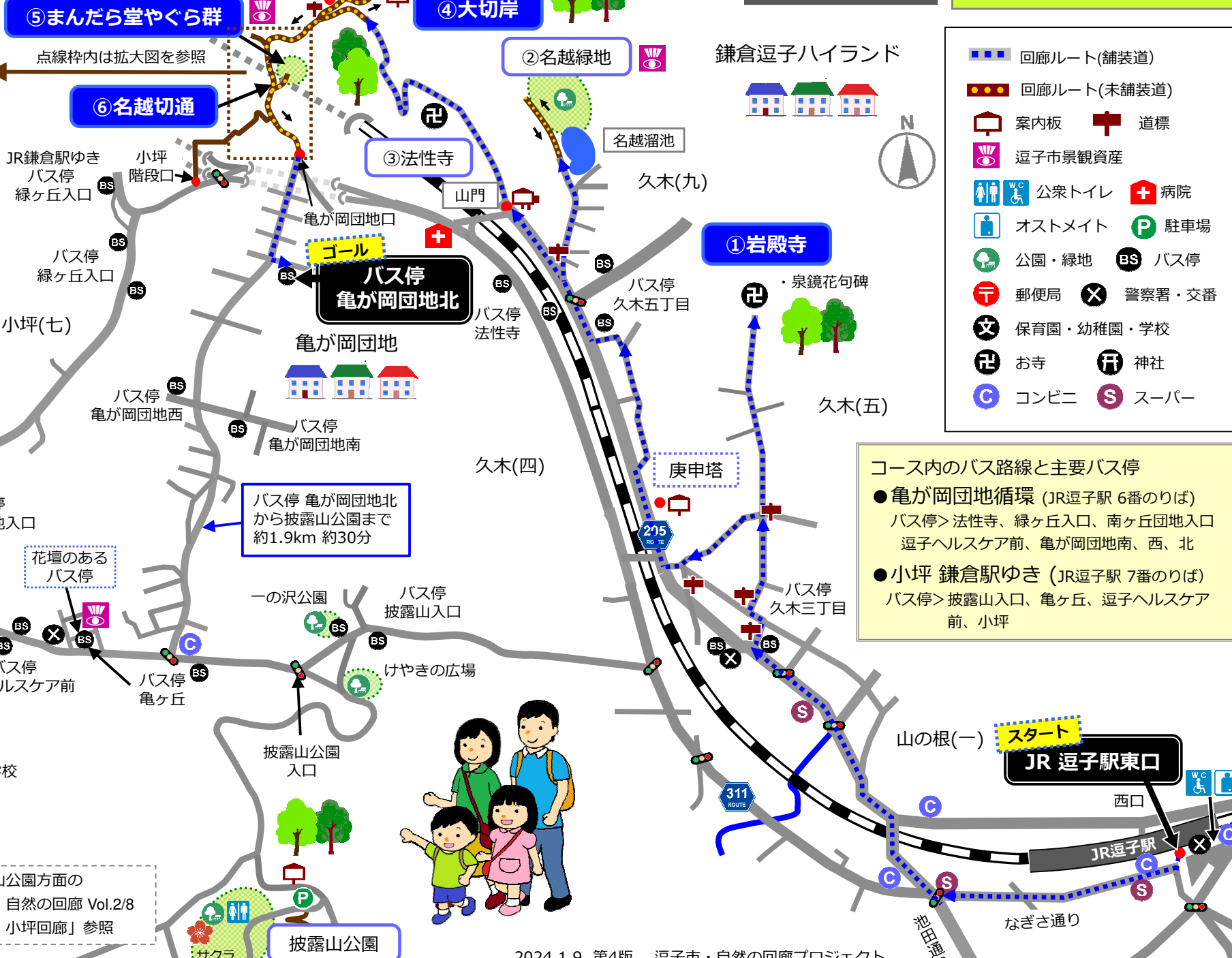
マークの案内板では、建物や史跡の歴史などを説明しています。



名越切通(小坪階段口) から逗子マリーナまで
約2.3km 約35分

バス停 亀が岡団地北
から披露山公園まで
約1.9km 約30分

小坪海岸、披露山公園方面の
ガイドマップは、自然の回廊 Vol.2/8
「披露山・大崎・小坪回廊」参照



	回廊ルート(舗装道)		回廊ルート(未舗装道)
	案内板		道標
	逗子市景観資産		公衆トイレ
	オストメイト		病院
	公園・緑地		駐車場
	郵便局		バス停
	警察署・交番		お寺
	保育園・幼稚園・学校		神社
	コンビニ		スーパー

コース内のバス路線と主要バス停

- 亀が岡団地循環 (JR逗子駅 6番のりば)
バス停> 法性寺、緑ヶ丘入口、南ヶ丘団地入口
逗子ヘルスケア前、亀が岡団地南、西、北
- 小坪 鎌倉駅ゆき (JR逗子駅 7番のりば)
バス停> 披露山公園入口、亀ヶ丘、逗子ヘルスケア
前、小坪

